

## ОПРЕДЕЛЕНИЕ ОХРАННЫХ ЗОН ДЛЯ АРХЕОЛОГИЧЕСКИХ ПАМЯТНИКОВ КАРКАРАЛИНСКОГО РАЙОНА

Каркаралинский район, в силу уникальных природно-географических и ландшафтно-экологических факторов, занимает одно из центральных мест в кластере историко-культурного наследия Сарыарки. В регионе выявлены сотни археологических объектов, относящихся к эпохам камня, бронзы, раннего железного века и средневековья (Евдокимов, 1978; Евдокимов, 1980; Евдокимов, 1981; Кукушкин, 1992; Рудковский, 1990; Ломан и др., 2004). Поступательно растущий в современном обществе интерес к древней истории Казахстана, пристальное внимание государства к проблемам, связанным с историко-культурным наследием, безусловно, требуют новых форм работы и методических подходов по вопросам охраны как историко-культурных ландшафтов, так и конкретных археологических объектов. Одним из таких мероприятий является определение охранных зон и установка охранных знаков вблизи курганов, могильников, древних стоянок и поселений, культовых сооружений, в местах скопления наскальных рисунков, маркирующих собой памятники археологии и границы охранных зон.

В качестве первоочередных задач стояли выявление, учет и привлечение всех видов источников по разрабатываемой тематике, таких как паспорта памятников, учетные карточки, планы местности, научные отчеты профильных организаций, данные координат, установленные по прибору глобального позиционирования (GPS), фотодокументы. Все полученные материалы были переведены в цифровой формат, планы местности обновлены или перерисованы в соответствии с современными требованиями. В ряде случаев для уточнения нахождения объектов проведено обследование с выездом на место расположения памятников в Каркаралинском районе.

В результате проведенной работы в Каркаралинском районе было обработано 360 археологических памятников. Из них к эпохе камня отнесено 5 объектов, к бронзовому веку — 137, к раннему железному веку — 226, к периоду средневековья — 29. Отмечены также разновременные археологические комплексы, включающие в себя памятники нескольких эпох.

Стоянки каменного века, как правило, расположены у водных источников и фиксируются благодаря находкам изделий палеоиндустрии. Памятники эпохи бронзы представлены в основном могильниками, в составе которых находятся округлые и четырехугольные огады из плит, установленных на ребро. Поселения этого периода представлены остатками руинированных полуземлянок, выявленных благодаря западинам различной формы, дающим при шурфовке материалы бронзового века. Отмечено значительное количество курганов раннего железного века, имеющих каменную, каменно-земляную или земляную насыпь. В значительном количестве выявлены так называемые «царские» курганы и комплексы с дугообразными каменными выкладками («усами»), основная концентрация которых связана с территорией Центрального Казахстана. Средневековый период представлен каменными курганами, тяготеющими к различного рода возвышенностям.

Индивидуальная обработка каждого объекта из обозначенного корпуса археологических памятников позволила учитывать ландшафтные особенности, количественные характеристики, близость к антропогенным зонам. На основании

вышеперечисленных факторов были просчитаны охранные зоны для всех объектов списочного учета, размеры которых определялись в зависимости от типа памятника. На всех планах обозначены конкретные точки, рекомендуемые для установки охранных знаков.

В качестве примера определения охранных зон для археологических памятников Каркаралинского района может быть приведен ряд памятников, относящихся к разным хронологическим периодам.

Стоянка Карабулак (эпоха камня). Находится в Каркаралинском районе Карагандинской области, в 1 км к З от фермы Карабулак. Среди подъемных сборов найдены многочисленные отщепы, пластины и орудия из кремня. Подобные находки зафиксированы и непосредственно на источнике, расположенном несколько севернее (около 100 м) стоянки. Памятник открыт разведочным отрядом КарГУ под руководством А.А. Ткачева в 1976 году (Фото 1).

Рекомендуемый радиус охранной зоны составляет 100 м от крайних границ памятника (Рис. 1).

Могильник Конеккора-4 (эпоха бронзы). Находится в Каркаралинском районе Карагандинской области. Расположен на равнинной местности в 9,82 км к ЮЗ от с. Карабулак, в 15,6 км к ЮЗ от с. Айнабулак, в 14,9 км к ССВ от жел.-дор. станции Талды, в 1,23 км к СВВ от могильника Конеккора-2. Состоит из двух земляных курганов диаметром 3 м и 5 м, высотой 0,1 м, из насыпей которых проступают камни прямоугольных погребальных оград. Памятник открыт Сарыаркинской археологической экспедицией Института археологии им. А.Х. Маргулана под руководством А.З. Бейсенова в 2008 году (Фото 2).

Рекомендуемый радиус охранной зоны составляет 50 м от крайних границ памятника (Рис. 2).

Курган Жамантас-3 (эпоха раннего железа). Находится в Каркаралинском районе Карагандинской области. Расположен на равнине в 3,13 км к ЮЗ от села Бесоба, в 12,1 км на СЗ от с. Камкор, в 14 км на ВВЮ от с. Кызту. К югу находятся горы Жамантас, к северо-западу от кургана проходят полевая дорога и грейдер. Насыпь кургана каменная, диаметром 12 м, высотой 1 м. Памятник открыт Сарыаркинской археологической экспедицией Института археологии им. А.Х. Маргулана под руководством А.З. Бейсенова в 2008 году (Фото 3).

Рекомендуемый радиус охранной зоны составляет 50 м от крайних границ памятника (Рис. 3).

Могильник Актас-7 (эпоха средневековья). Находится в Каркаралинском районе Карагандинской области, в 7 км от села Милыбулак, вверх по течению реки Жарлы. Состоит из 3-х курганов с каменными насыпями округлой и прямоугольной формы. Курган 1 — диаметр 10,5 м, высота — 1 м. В центре насыпи имеется впадина. Курган 2 прямоугольной формы, размером 1 x 1,6 м, высотой 0,1 м. Курган 3 круглой формы, диаметром 4 м, высотой 0,3 м. Открыт экспедицией КарГУ (К.М. Карабаспакова) в 1978 г. (Фото 4).

Рекомендуемый радиус охранной зоны составляет 50 м от крайних границ памятника (Рис. 4).

Таким образом, все виды работ, запланированные на объектах историко-культурного наследия в Каркаралинском районе, связанные с определением охранных зон и установкой охранных знаков, выполнены в полном объеме.

## ЛИТЕРАТУРА

Евдокимов В.В. Отчет об археологических исследованиях Карагандинского археологического отряда летом 1978 г. Научный отчет. – Караганда, 1978. / Архив САИ. – 66 с.

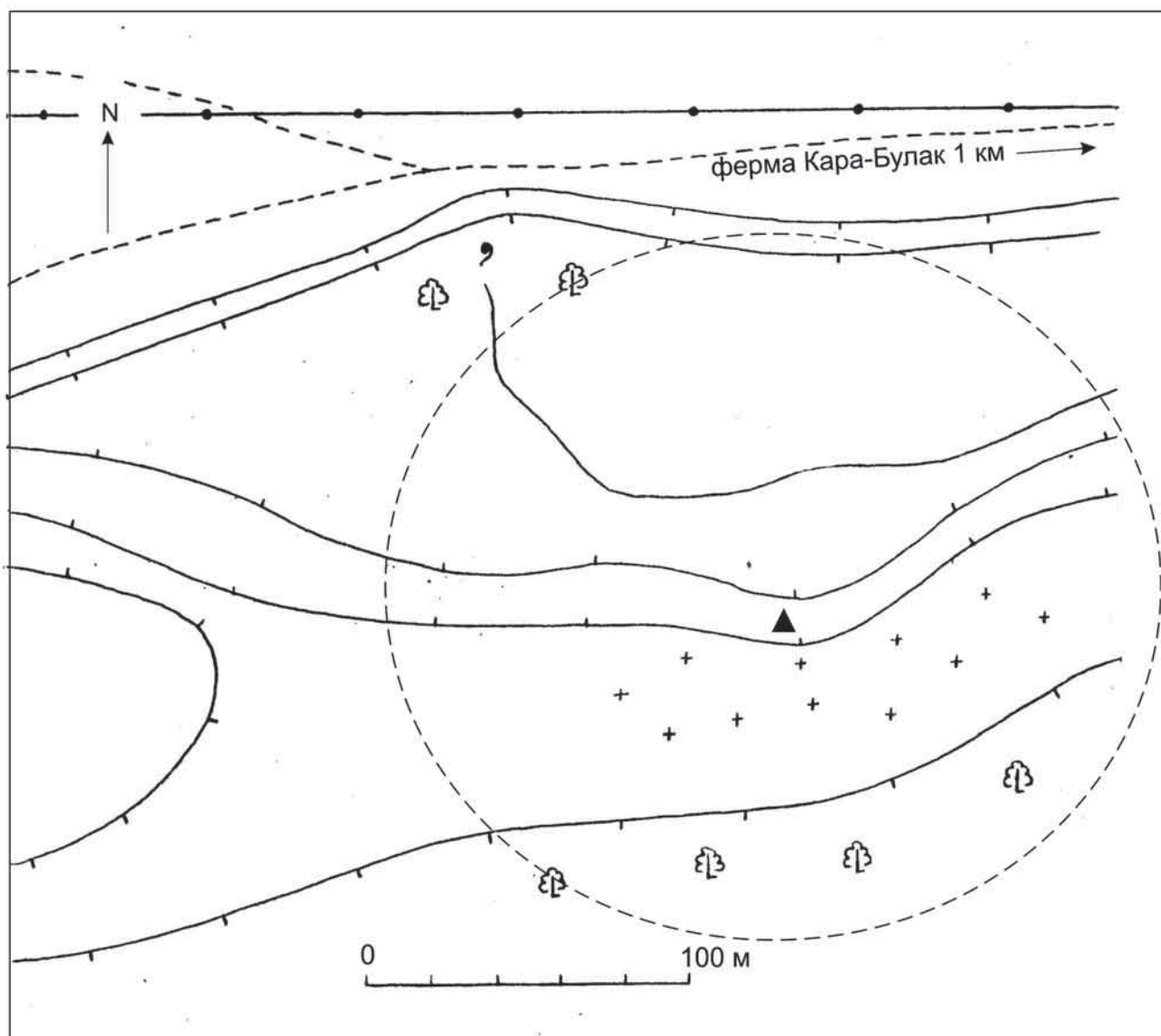
Евдокимов В.В. Отчет об археологических исследованиях Карагандинского археологического отряда летом 1980 г. Научный отчет. – Караганда, 1981. / Архив САИ. — 95 с.

Евдокимов В.В. Отчет об археологических исследованиях Карагандинского археологического отряда летом 1981 г на территории Карагандинской области. Научный отчет. – Караганда, 1981 / Архив САИ. — 152 с.

Рудковский И.В. Отчет об археологических исследованиях на территории Карагандинской области в 1990 г. Разведки (Часть 2). – Караганда, 1990. / Архив САИ. — 118 с.

Кукушкин И.А. Исследования паспортизация, составление научно-справочных статей по памятникам археологии Карагандинской области в 1991 г. Научный отчет (Часть 2). – Караганда, 1992. / Архив САИ. — 282 с.

Ломан В.Г., Бейсенов А.З., Евдокимов В.В., Тулеуов Т.С. Археологическая карта Каркаралинского района Карагандинской области. – Алматы, 2004. – 256 с.










- |   |  |
|---|--|
|  ЛЭП   |  Проселочная дорога |
|  Ручей                                       |  Лиственный деревья |
|  Охранный знак                               |  Охранная зона      |
|  Площадь распространения находок эпохи камня |  |

Рис 1. Стоянка Карабулак (эпоха камня)

N 49 38.733  
E 76 00.181  
ALT 770 m

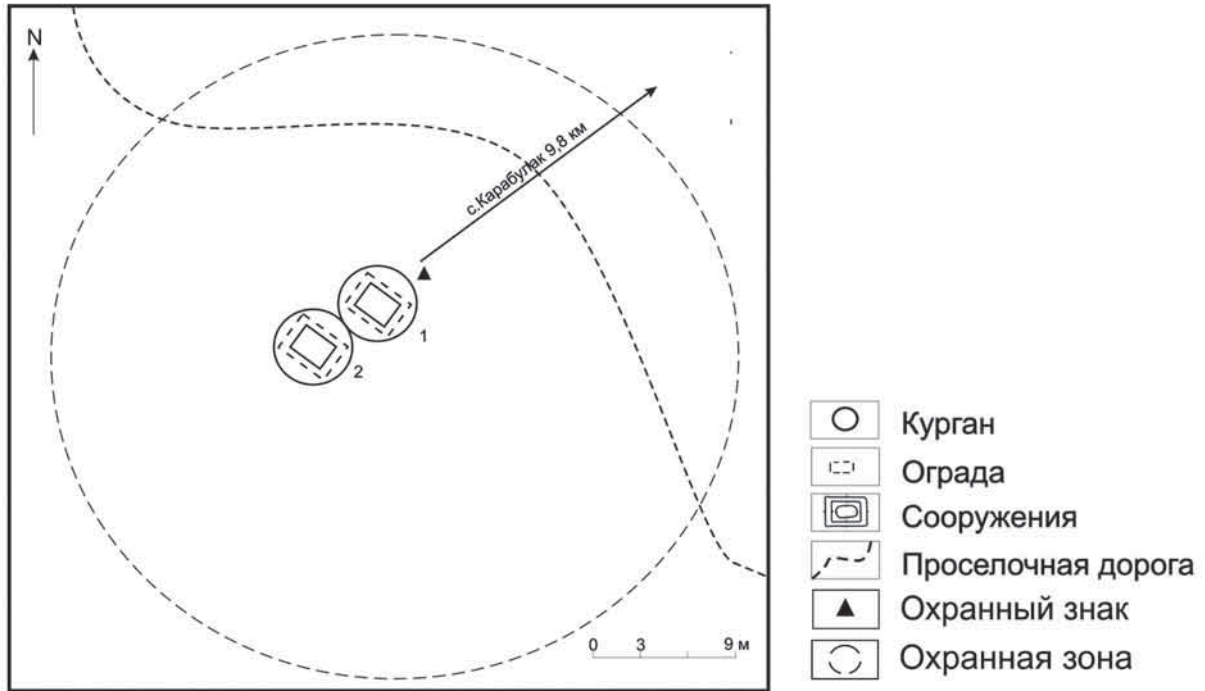


Рис 2. Могильник Конекора 4 (эпоха бронзы)

N49 19.896  
E74 25.529  
ALT 725 m

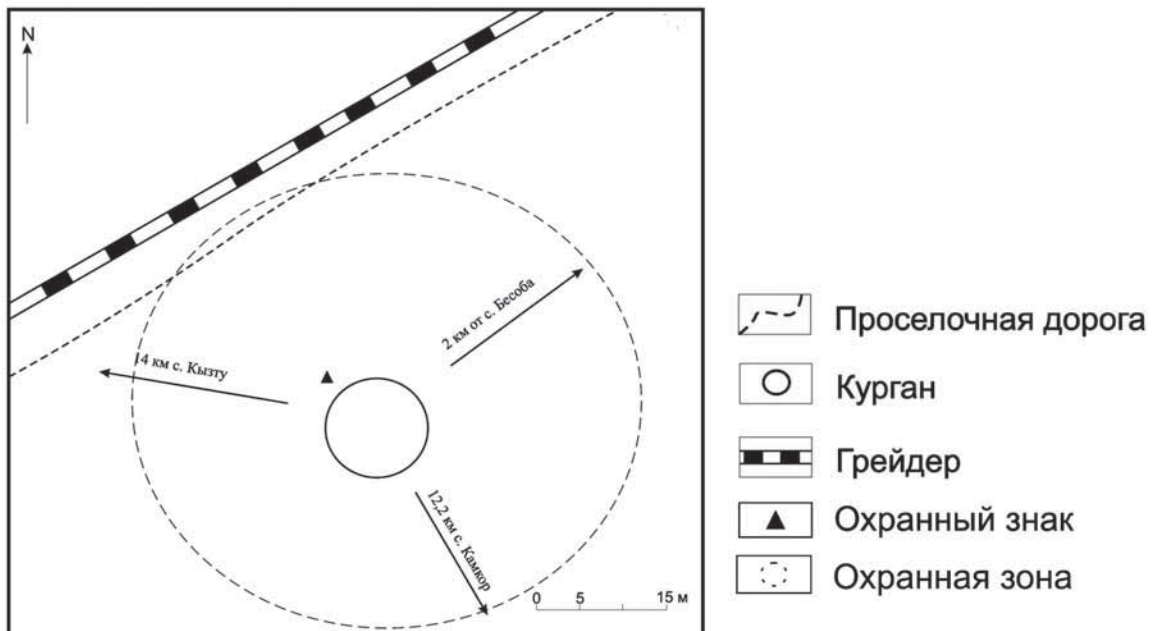
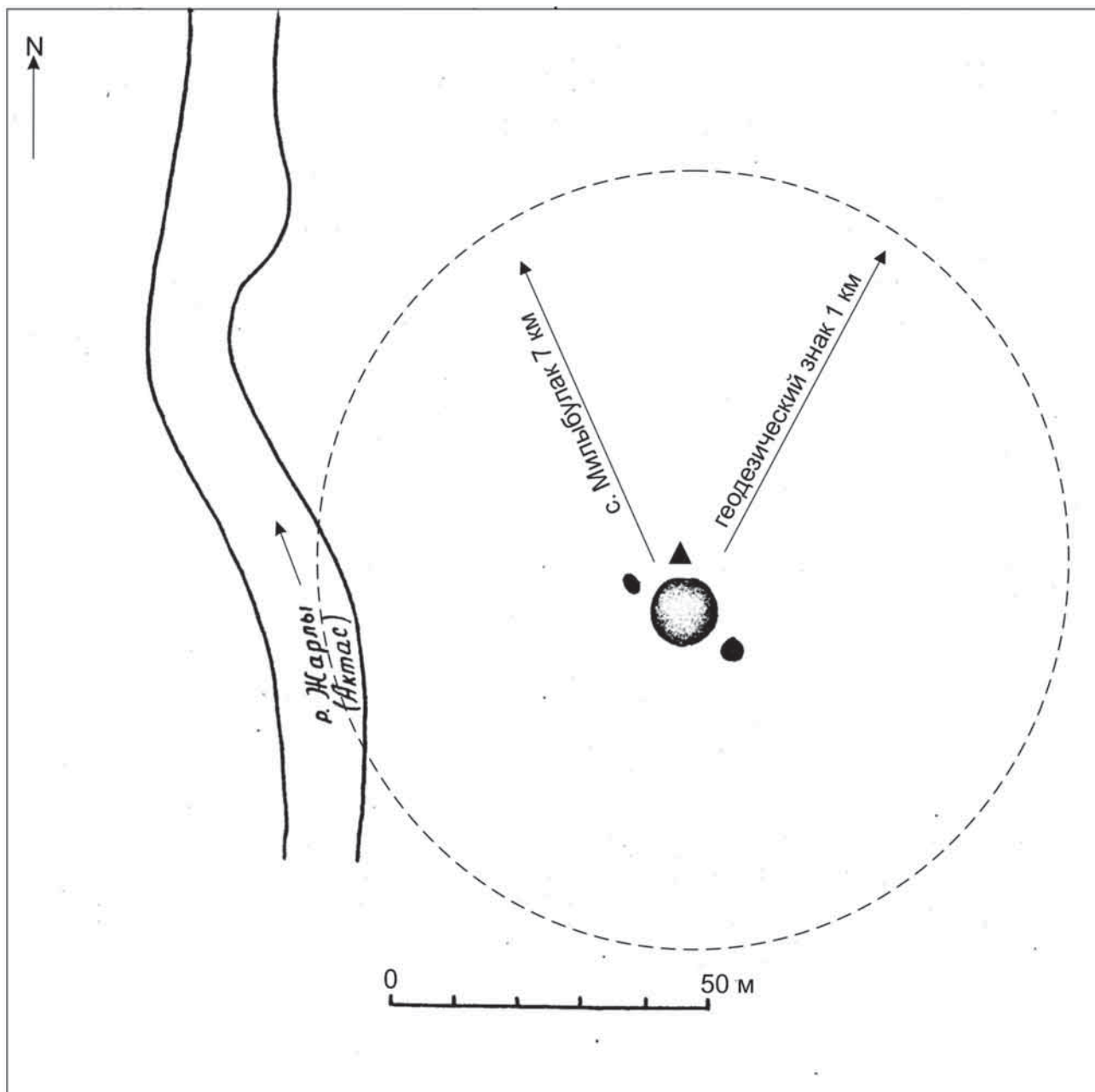


Рис 3. Курган Жамантас 3 (эпоха раннего железного века)

N 32 17. 632  
E 57 13. 724  
ALT 547 m



-  Каменный курган
-  Охранный знак
-  Охранная зона

Рис 4. Могильник Актас 7 (эпоха средневековья)



**Фото 1. Стоянка Карабулак**



**Фото 2. Могильник Конеккора 4**



**Фото 3. Курган Жамантас 3**



**Фото 4. Могильник Актас 7**